метеостанции Пермь - опытная

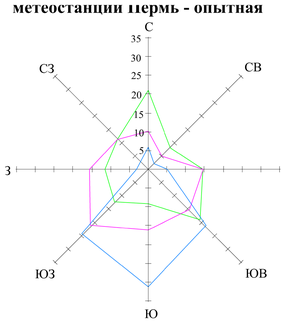

ПЕРМСКИЙ КРАЙ
ПЕРМСКИЙ МУНИЦИПАЛЬНЫЙ РАЙОН
КАРТА ГРАНИЦ НАСЕЛЕННЫХ ПУНКТОВ, ВХОДЯЩИХ В СОСТАВ ПЕРМСКОГО МУНИЦИПАЛЬНОГО РАЙОНА

СХЕМА
границ поселений

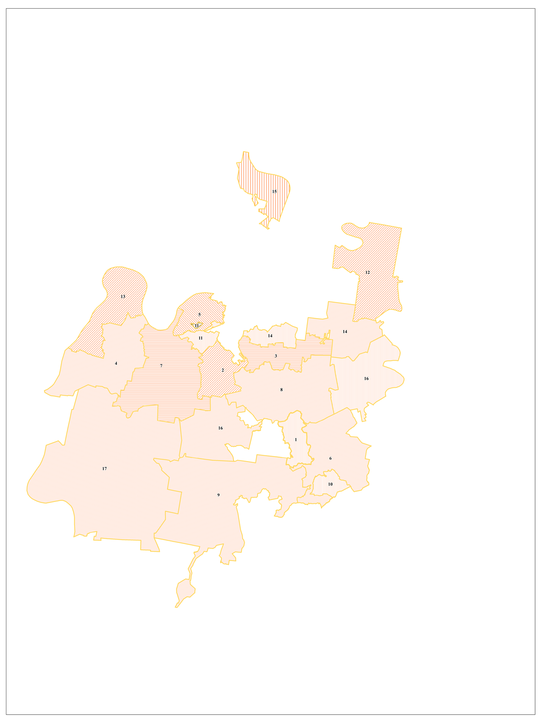

№ п.п.	Наименование поселения	Количество населенных пунктов	Численность населения	Центр поселения
1	Бершетское сельское поселение	2	3938	с. Бершеть
2	Гамовское сельское поселение	11	6028	с. Гамово
3	Двуреченское сельское поселение	19	8751	п. Ферма
4	Заболотское сельское поселение	21	1552	д. Горшки
5	Кондратовское сельское поселение	3	10705	д. Кондратово
6	Кукуштанское сельское поселение	5	91060	п. Кукуштан
7	Култаевское сельское поселение	33	11053	с. Култаево
8	Лобановское сельское поселение	20	9401	с. Лобаново
9	Пальниковское сельское поселение	9	1592	с. Н. Пальник
10	Платошинское сельское поселение	4	2499	с. Платошино
11	Савинское сельское поселение	8	6748	д. Песьянка
12	Сылвенское сельское поселение	12	10236	п. Сылва
13	Усть - Качкинское сельское поселение	9	5902	с. Усть - Качка
14	Фроловское сельское поселение	28	4386	с. Фролы
15	Хохловское сельское поселение	16	1315	д. Скобелевка
16	Юговское сельское поселение	1		п. Юг
17	Юго - Камское сельское поселение	21	9315	п. Юго-Камский

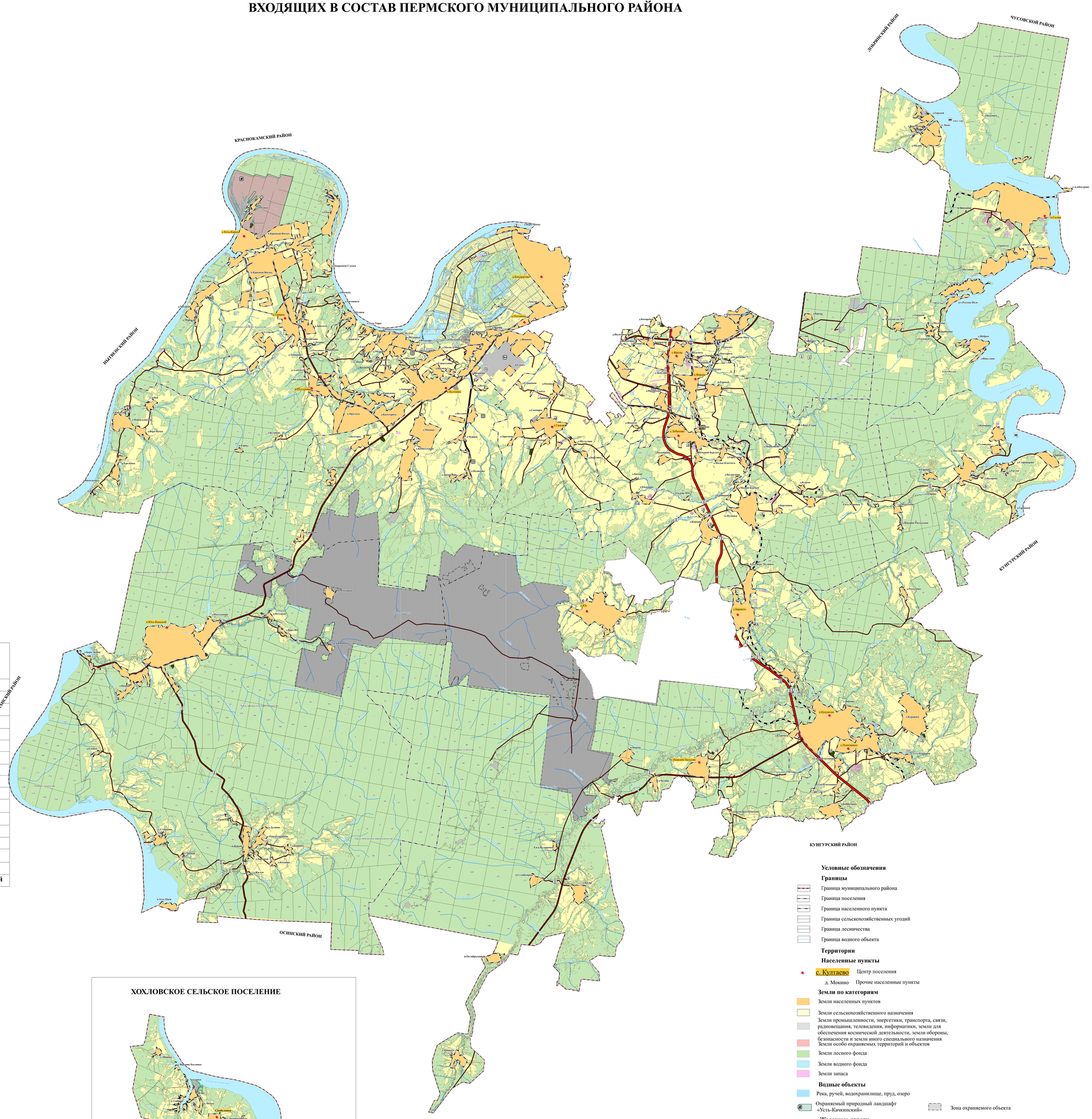

ХОХЛОВСКОЕ СЕЛЬСКОЕ ПОСЕЛЕНИЕ

Условные обозначения

Границы

- Граница муниципального района
- Граница поселения
- Граница населенного пункта
- Граница сельскохозяйственных угодий
- Граница лесничества
- Граница водного объекта

Территории

Населенные пункты

- с. Култаево — Центр поселения
- д. Мокино — Прочие населенные пункты

Земли по категориям

- Земли населенных пунктов
- Земли сельскохозяйственного назначения
- Земли промышленности, энергетики, транспорта, связи, радиовещания, телевидения, информатики, земли для обеспечения космической деятельности, земли обороны, безопасности и земли иного специального назначения
- Земли особо охраняемых территорий и объектов
- Земли лесного фонда
- Земли водного фонда
- Земли запаса

Водные объекты

- Река, ручей, водохранилище, пруд, озеро
- Охраняемый природный ландшафт «Усть-Качкинский»
- Зона охраняемого объекта

Железные дороги

- Железнодорожный путь общего пользования

Автомобильные дороги

- Автомобильные дороги федерального значения
- Автомобильные дороги регионального или межмуниципального значения
- Автомобильные дороги местного значения
- Автомобильные дороги, подлежащие реконструкции

- Международный аэропорт
- Вертодром
- Аэродром
- Мостовое сооружение
- Железнодорожный переезд
- Транспортная развязка в разных уровнях
- Пешеходный переход в разных уровнях
- Объект размещения отходов
- Объект утилизации, уничтожения биологических отходов
- Кладбище
- Воинское кладбище
- Паромная переправа
- Железнодорожная станция, планируемая к реконструкции
- Автовокзал

1:50 000

Изм.	Кол.уч.	Лист	N.док.	Подпись	Дата	
						Пермь
Разработал		Пермякова С.А.				Схема территориальн
Рук.отдела		Пермякова С.А.				
Рук.проекта		Пермякова С.А.				Карта границ населе